



PROVINCIA AUTONOMA DI TRENTO



SERVIZIOCATASTO

UFFICIO DEL CATASTO DI: TRENTO

COMUNE AMMINISTRATIVO DI: GARNIGA TERME

C.C. GARNIGA

P.ed. .384

Sub. 8

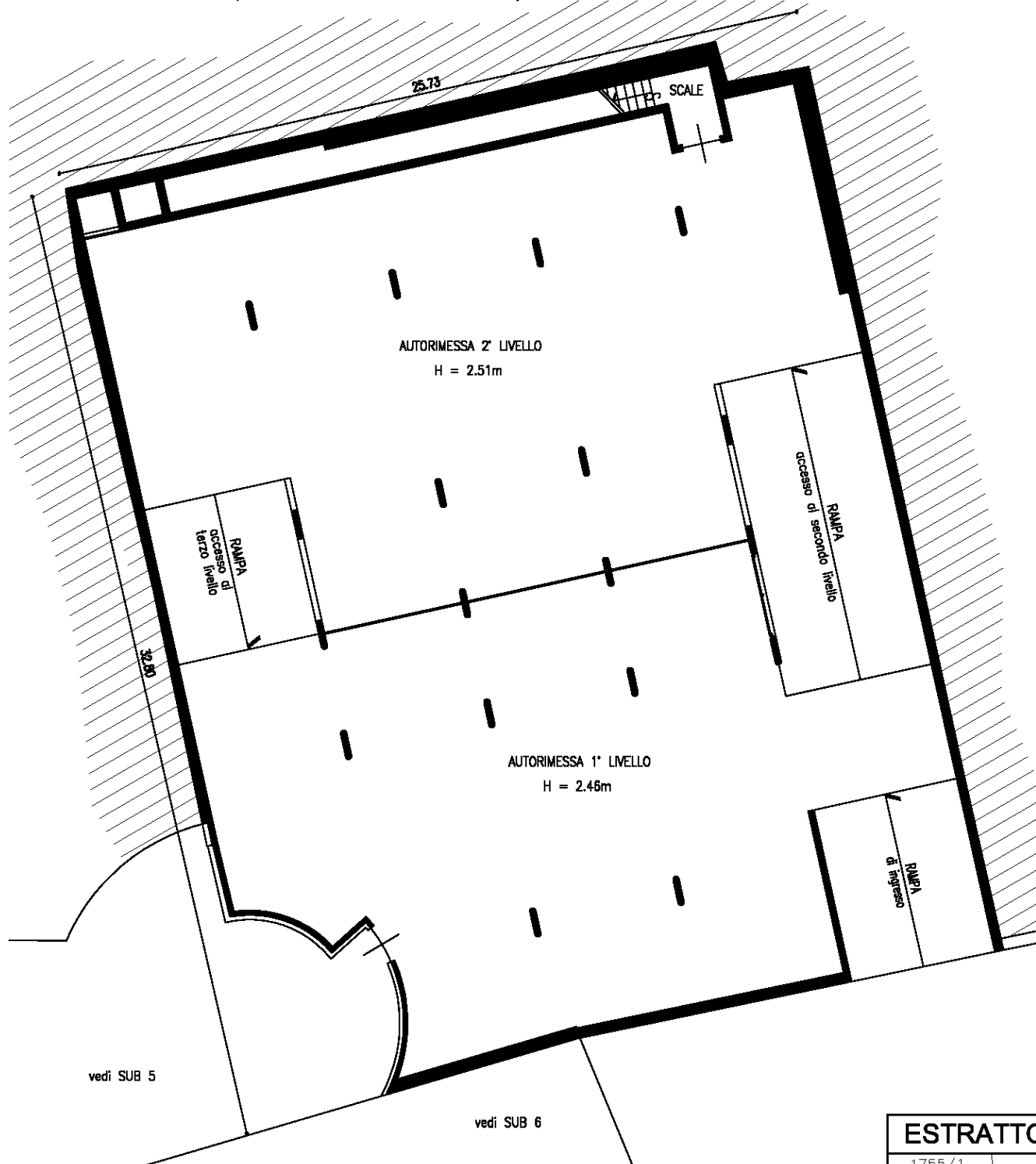
p.m. 2

P.T. 283

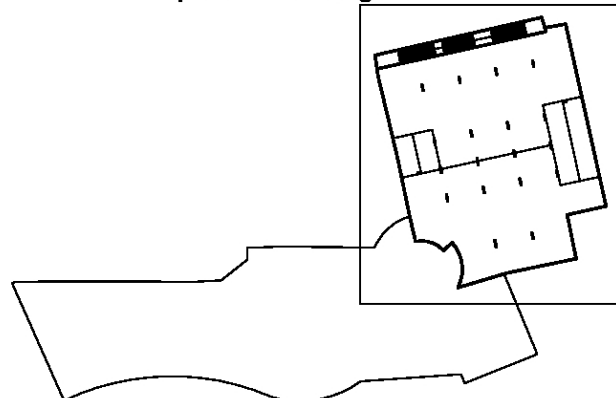
PROT. _____ (riservato all'Ufficio)

N. d'ord. 1 di N. fogli 2

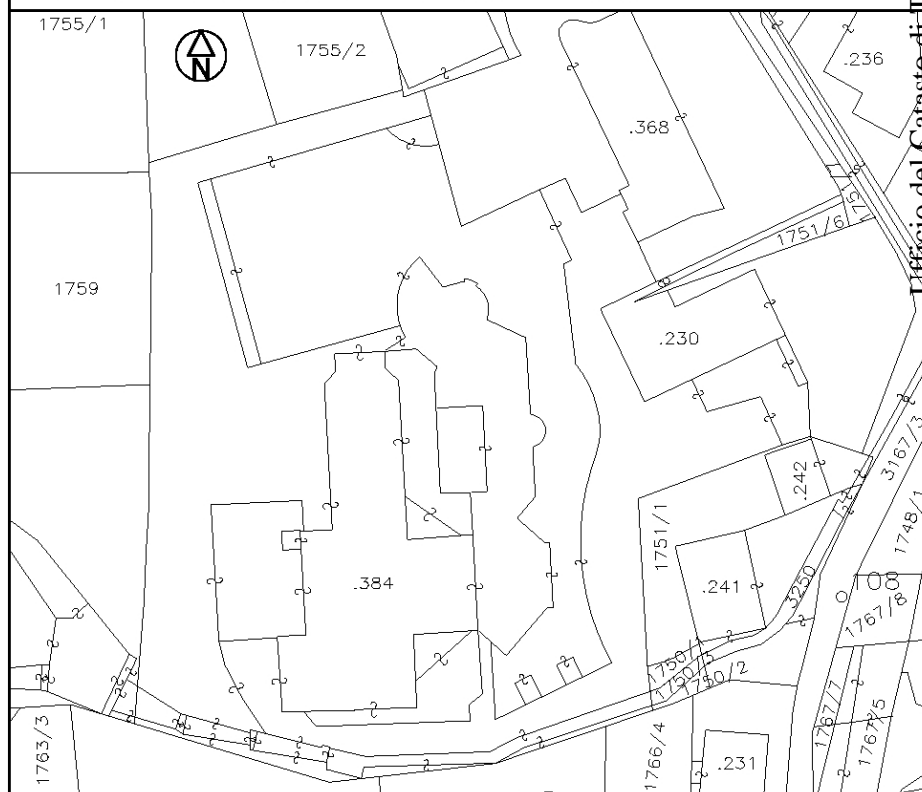
Piano terzo interrato (1° e 2° livello autorimessa)



Inquadramento generale



ESTRATTO MAPPA - in scala 1 : 1 000



Compilato da geom. Alessandro Milani

Iscritto all' Geometri

della Prov. di Trento N. 1861

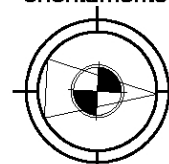
Mod. Am (Fabbricati)

Rilievo in conformita' allo stato reale

Data 12/11/2008

Timbro e firma (*) _____
(*non dovuta per invio telematico)

orientamento



SCALA 1:500

Indicare le principali misure esterne

Ufficio del Catasto di Trento - Data rilascio: 10-12-2014 - Operatore: LNRMRZ_G - Totale schede: 2

C.C.: 162 - P. ed.: 384 - Sub.: 8 - PM: 2

Prot. 7207.001.2008 - Data pres.: 18-12-2008 - Formato: A3 (297 x 420) - Fatt. scala: 1:1



PROVINCIA AUTONOMA DI TRENTO



SERVIZIOCATASTO

UFFICIO DEL CATASTO DI: TRENTO

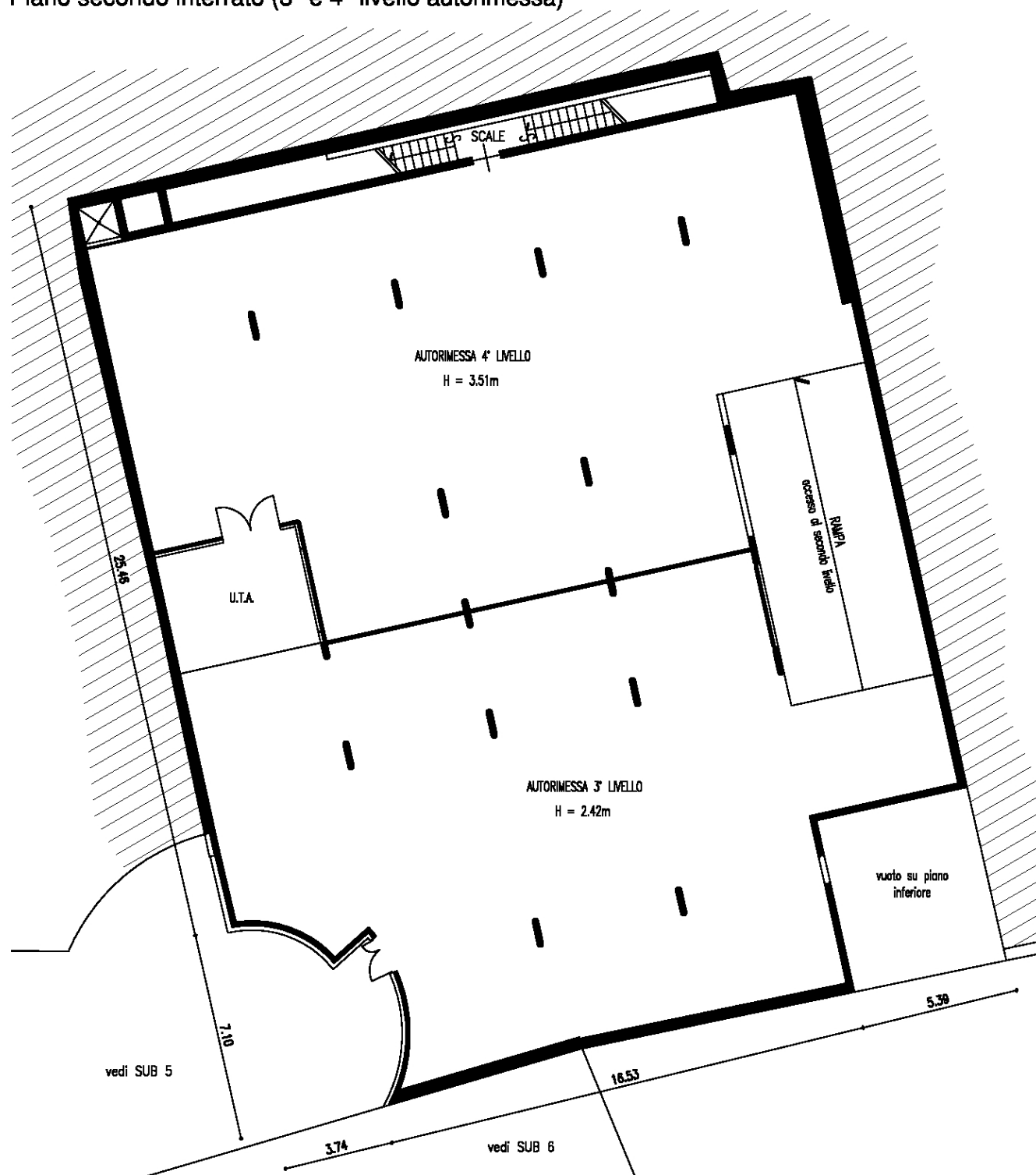
COMUNE AMMINISTRATIVO DI: GARNIGA TERME

C.C. GARNIGA P.ed. .384 Sub. 8 p.m. 2 P.T. 283

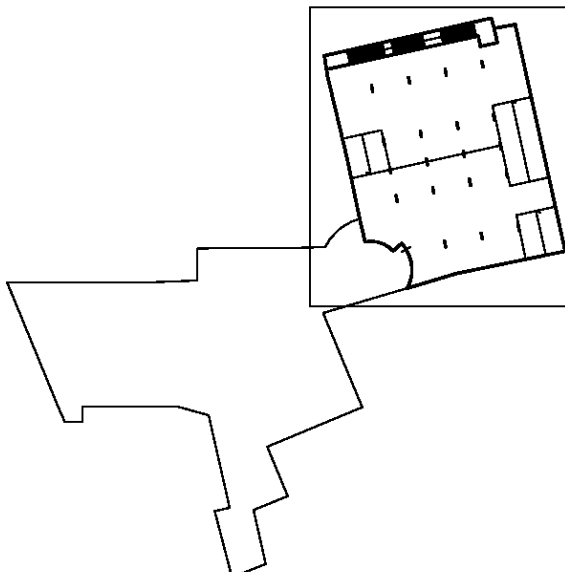
PROT. _____ (riservato all'Ufficio)

N. d'ord. 2 di N. fogli 2

Piano secondo interrato (3° e 4° livello autorimessa)



Inquadramento generale



Compilato da geom. Alessandro Milani

Iscritto all' Geometri

della Prov. di Trento N. 1861

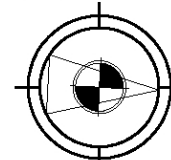
Mod. Am (Fabbricati)

Rilievo in conformita' allo stato reale

Data 12/11/2008

Timbro e firma (*) _____
(*non dovuta per invio telematico)

orientamento



SCALA 1:500

Indicare le principali misure esterne

Ufficio del Catasto di TRENTO - Data rilascio: 10-12-2014 - Operatore: LNRMRZ_G - Totale schede: 2

C.C.: 162 - P. ed.: 384 - Sub.: 8 - PM: 2

Prot. 7207.001.2008 - Data pres.: 18-12-2008 - Formato: A3 (297 x 420) - Fatt. scala: 1:1